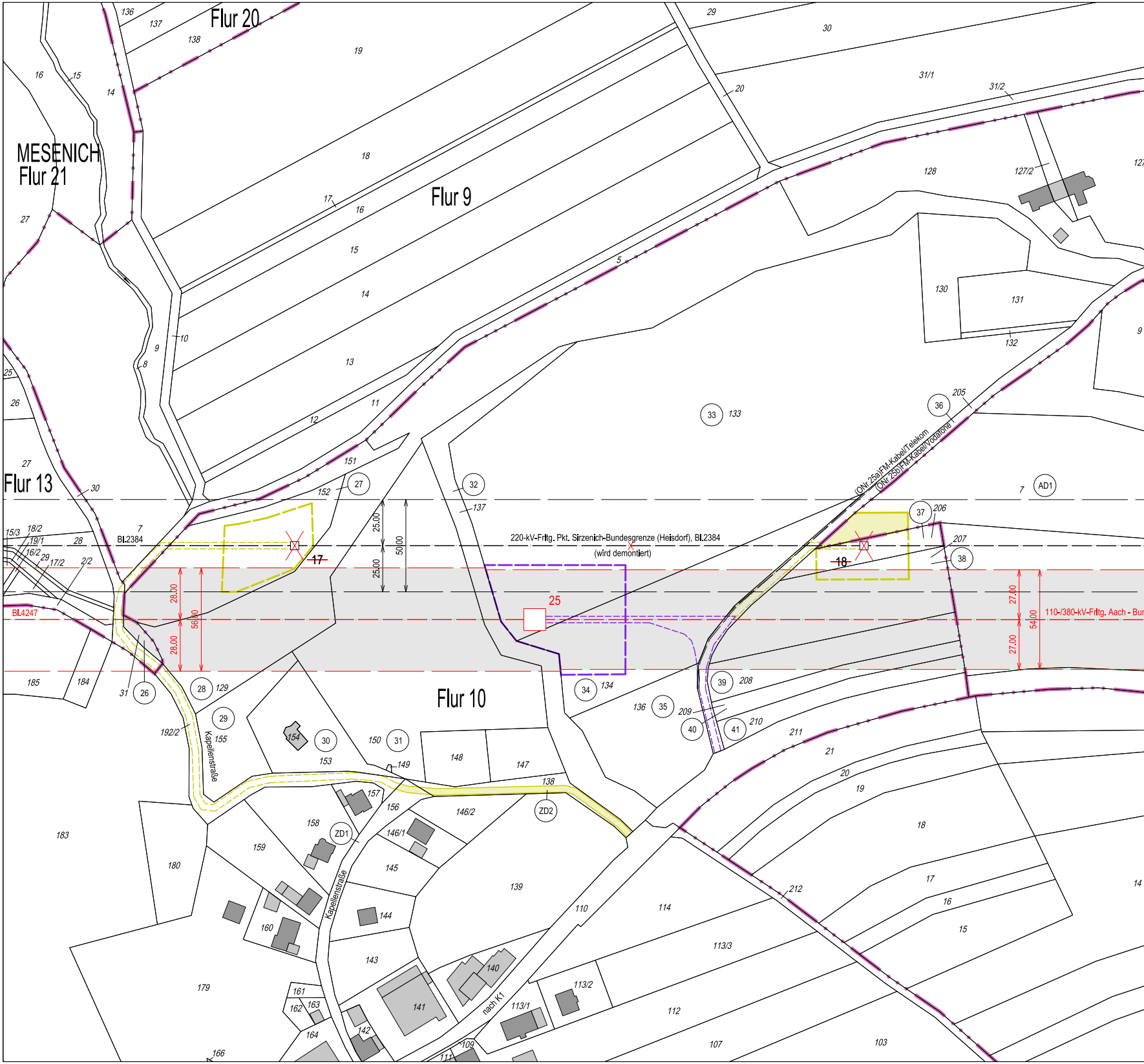
Flur 20
MESENICH
Flur 21
Flur 9
Flur 13
Flur 10
220-kV-Frltg. Pkt. Sirzenich-Bundesgrenze (Heisdorf), Bl.2384
(wird demontiert)
110-/380-kV-Frltg. Aach - Bur
Bl.2384
Bl.4247
(ONr.25a)FM-Kabel/Telekom
(ONr.25b)FM-Kabel/Vodafone
Kapellenstraße
nach K1
25,00
25,00
50,00
28,00
28,00
56,00
27,00
27,00
54,00
17
18
25
AD1
ZD1
ZD2
26
27
28
29
30
31
32
33
34
35
36
37
38
39
40
41
133
134
136
137
151
152
129
155
192/2
154
153
150
149
148
147
138
146/2
146/1
145
139
144
143
141
140
142
110
114
113/3
113/2
113/1
112
107
103
109
111
161
162
163
164
166
179
180
183
184
185
157
156
158
159
160
205
206
207
208
209
210
211
212
128
127/2
130
131
132
31/1
31/2
19
18
17
16
15
14
13
12
11
10
9
8
5
20
21
136
137
138
29
30
27
26
25
28
15/3
18/2
19/1
16/2
17/2
2/2
7

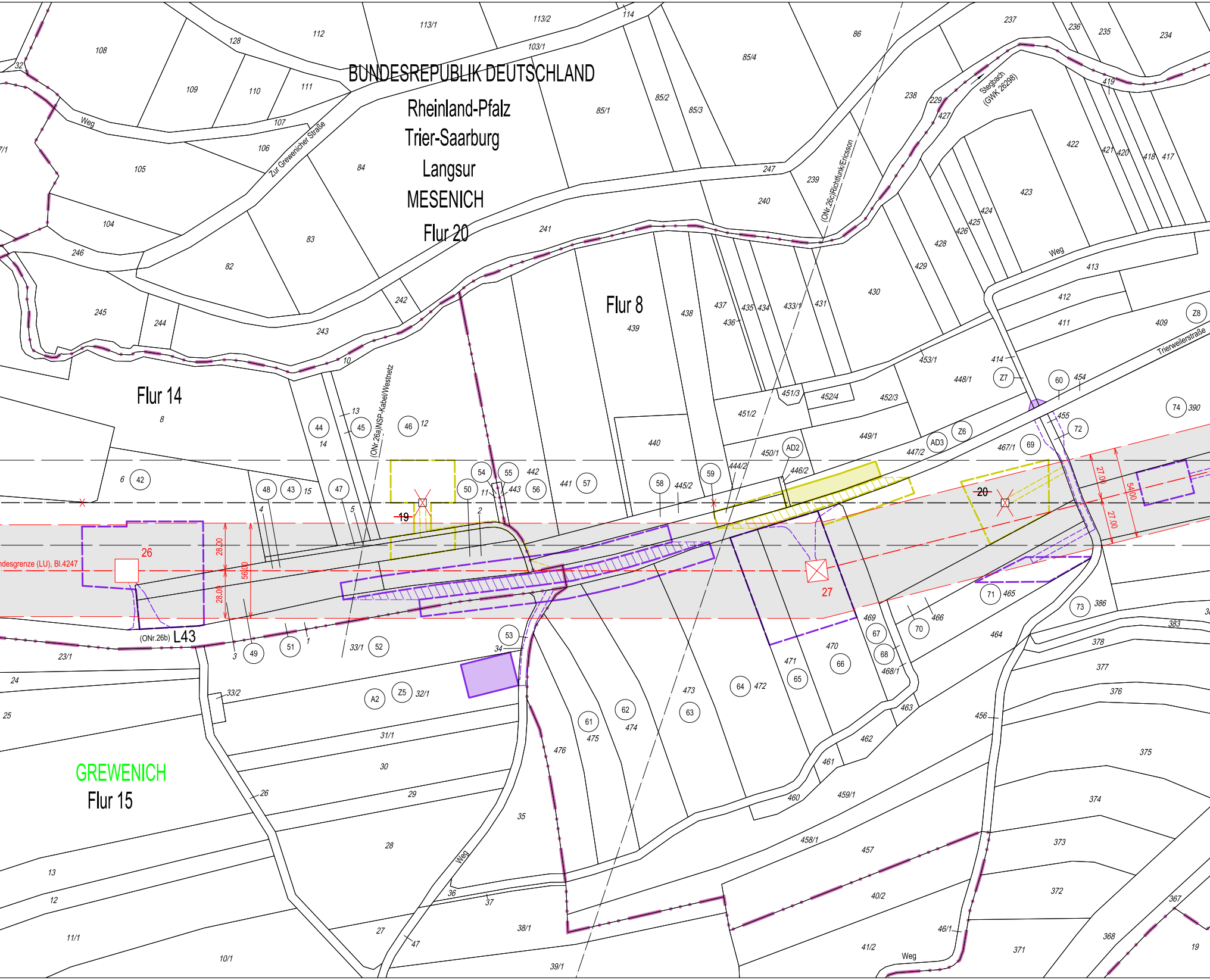
BUNDESREPUBLIK DEUTSCHLAND
Rheinland-Pfalz
Trier-Saarburg
Langsur
MESENICH
Flur 20
Flur 8
Flur 14
GREWENICH
Flur 15
Zur Grewenicher Straße
Weg
Steigbach (GWK 26298)
(ONr.26c)Richtfunk/Ericsson
(ONr.26a)NSP-Kabel/Westnetz
(ONr.26b) L43
Trierweilerstraße
ndesgrenze (LU), Bl.4247
19
20
26
27
28,00
28,00
56,00
27,00
27,00
54,00
A2
Z5
Z6
Z7
Z8
AD2
AD3
42
43
44
45
46
47
48
49
50
51
52
53
54
55
56
57
58
59
60
61
62
63
64
65
66
67
68
69
70
71
72
73
74
108
109
110
111
112
113/1
113/2
114
128
103/1
105
106
107
104
84
83
82
246
245
244
243
242
241
240
239
238
237
236
235
234
247
86
85/4
85/2
85/3
85/1
229
427
419
422
421
420
418
417
423
424
425
426
428
429
430
431
433/1
434
435
436
437
438
439
440
441
442
443
444/2
445/2
446/2
447/2
448/1
449/1
450/1
451/2
451/3
452/4
452/3
453/1
454
455
413
412
411
409
414
390
467/1
465
466
464
386
383
378
377
376
375
374
373
372
371
368
367
19
456
463
462
461
460
459/1
458/1
457
40/2
41/2
46/1
469
470
471
472
473
474
475
476
468/1
35
36
37
38/1
39/1
47
27
28
29
30
31/1
32/1
33/1
33/2
34
26
13
12
11/1
10/1
23/1
24
25
6
8
14
13
12
15
4
5
3
2
1
11
10
32
7/1

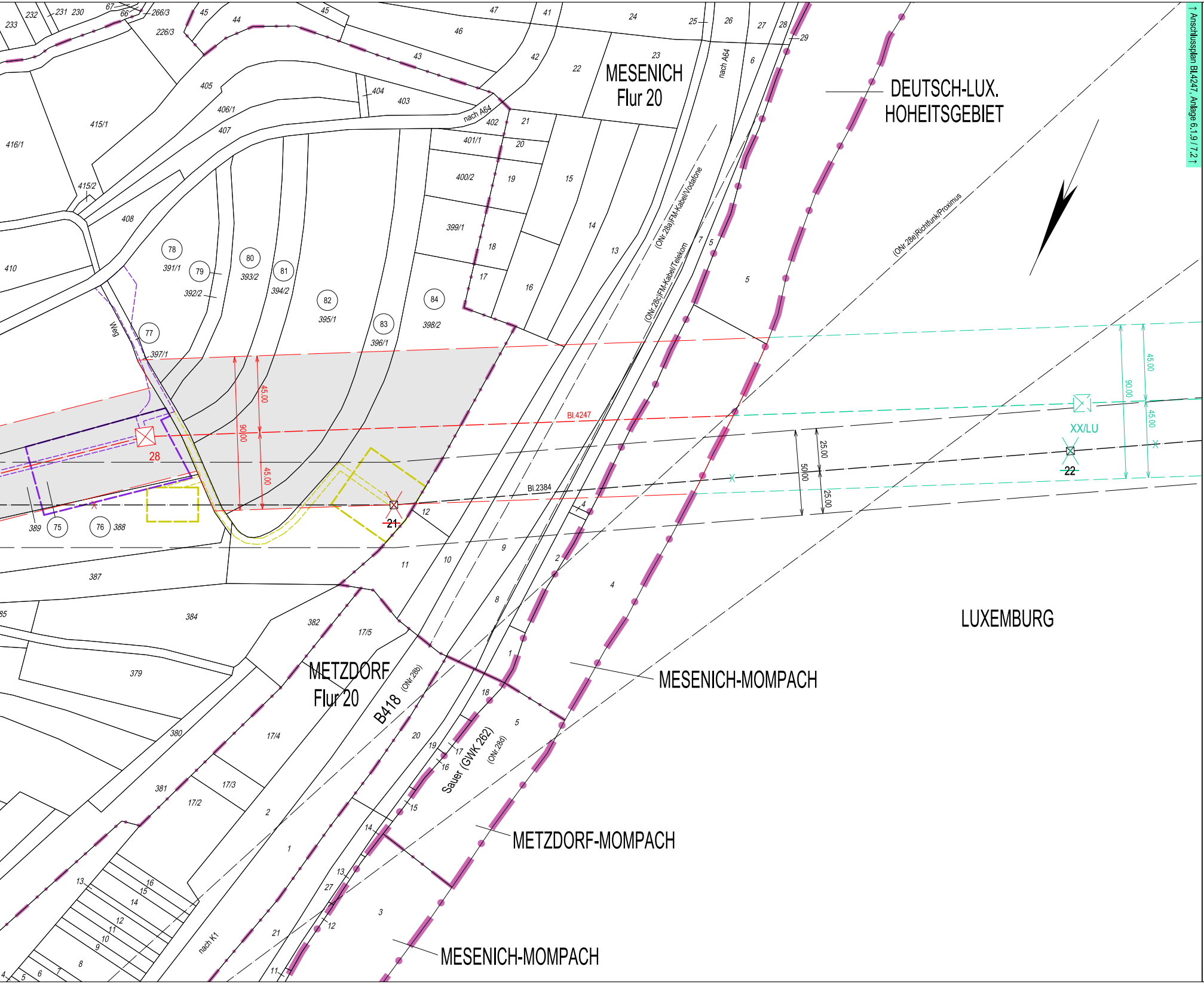

MESENICH
Flur 20
DEUTSCH-LUX.
HOHEITSGEBIET
LUXEMBURG
MESENICH-MOMPACH
METZDORF
Flur 20
METZDORF-MOMPACH
MESENICH-MOMPACH
B418
(ONr.28b)
Sauer (GWK 262)
(ONr.28d)
(ONr.28a) FM-Kabel/Vodafone
(ONr.28c) FM-Kabel/Telekom
(ONr.28e) Richtfunk/Proximus
nach A64
nach A64
nach K1
Weg
Bl.4247
Bl.2384
28
21
22
XX/LU
45.00
45.00
90.00
45.00
45.00
90.00
25.00
25.00
50.00
75
76
77
78
79
80
81
82
83
84
233
232
231
230
67
66
266/3
226/3
45
44
45
47
41
46
43
42
24
25
26
27
28
29
23
22
6
405
406/1
404
403
402
401/1
400/2
407
415/1
416/1
415/2
408
410
391/1
392/2
393/2
394/2
395/1
396/1
397/1
398/2
399/1
21
20
19
18
17
16
15
14
13
7
5
5
4
12
11
10
9
8
2
4
1
389
388
387
384
385
382
379
380
381
17/5
17/4
17/3
17/2
2
1
18
20
19
17
16
15
14
13
12
11
5
3
27
21
16
15
14
13
12
11
10
9
8
7
6
5
4

↑ Anschlussplan Bl.4247, Anlage 6.1.9 / 7.2 ↑

Legende

▬ ● ▬	Staatsgrenze
▬ ▬ ● ▬	Landesgrenze
▬ ● ● ▬	Reg.- Bez. Grenze
▬ ● ● ▬	Kreisgrenze
‒ • ‒ • ‒	Gemeindegrenze
‒ • • ‒	Gemarkungsgrenze
▬ • • • ▬	Flurgrenze
— ☐ —	Tragmast (vorhanden) mit Leitungsachse
— ☒ —	Abspannmast (vorhanden) mit Leitungsachse
— ☐ —	Tragmast (geplant) mit Leitungsachse
— ☒ —	Abspannmast (geplant) mit Leitungsachse
✕ ☒ ✕	Abzubauender Mast mit abzubauender Leitung
1	Lfd. Nr. der von der Planung betroffenen Flurstücke (s. Leitungsrechtsregister Sp. 2)
A 1	Lfd. Nr. der von der Arbeitsfläche betroffenen Flurstücke (s. Leitungsrechtsregister Sp. 2)
A D 1	Lfd. Nr. der von der Arbeitsfläche der Demontage betroffenen Flurstücke (s. Leitungsrechtsregister Sp. 2)
Z 1	Lfd. Nr. der von der Zuwegung betroffenen Flurstücke (s. Leitungsrechtsregister Sp. 2)
Z D 1	Lfd. Nr. der von der Zuwegung der Demontage betroffenen Flurstücke (s. Leitungsrechtsregister Sp. 2)
F 1	Lfd. Nr. der von dem Fangnetz betroffenen Flurstücke (s. Leitungsrechtsregister Sp. 2)
F D 1	Lfd. Nr. der von dem Fangnetz der Demontage betroffenen Flurstücke (s. Leitungsrechtsregister Sp. 2)
(ONr.1a)	Objektnummer lt. Kreuzungsverzeichnis
— — —	Schutzstreifenrand (vorhanden)
— — —	Schutzstreifenrand (geplant)
▬	Schutzstreifenfläche für die betroffene Freileitung für die im Plan dargestellte Gemarkung
┅	Arbeitsfläche auf Flurstücken mit Leitungsrecht
▬	Arbeitsfläche auf Flurstücken ohne Leitungsrecht
┅	Arbeitsfläche der Demontage auf Flurstücken mit neuem Leitungsrecht
▬	Arbeitsfläche der Demontage auf Flurstücken ohne neuem Leitungsrecht
┅	Zuwegung auf Flurstücken mit Leitungsrecht
▬	Zuwegung auf Flurstücken ohne Leitungsrecht
┅	Zuwegung der Demontage auf Flurstücken mit neuem Leitungsrecht
▬	Zuwegung der Demontage auf Flurstücken ohne neuem Leitungsrecht
▨	Überspannung mit Fangnetz auf Flurstücken mit Leitungsrecht
▨	Überspannung mit Fangnetz auf Flurstücken ohne Leitungsrecht
▨	Überspannung mit Fangnetz der Demontage auf Flurstücken mit neuem Leitungsrecht
▨	Überspannung mit Fangnetz der Demontage auf Flurstücken ohne neuem Leitungsrecht
✕ - - ✕ - - ✕	umzulegender Weg
- - - - -	geplante Umlegung Weg
— — —	Planung des Vorhabens / Genehmigung bei der SGD Nord, nachrichtlich übernommen
— — —	Planung außerhalb des Verfahrens, nachrichtlich übernommen

Register 6.1.10 Blatt 7.1

Planfeststellungsvermerk der Planfeststellungsbehörde

Festgestellt nach § 24 NABEG

Planfeststellungsbehörde Siegel Bonn, den .... 20.....

Ersatzneubau der 110-/380-kV-Höchstspannungsfreileitung Aach - Bundesgrenze (LU), Bl. 4247

Abschnitt: Pkt. Sirzenich West - Bundesgrenze

Lageplan

1:2000

von Mast Nr. 25 bis Mast Nr. XX/LU

GEMARKUNG	GREWENICH	MESENICH	MESENICH-MOMPACH
Gemeinde	Langsur	Langsur	Langsur
Kreis	Trier-Saarburg	Trier-Saarburg	Trier-Saarburg
SGD	Nord	Nord	Nord
Land	Rheinland-Pfalz	Rheinland-Pfalz	Rheinland-Pfalz
Katasteramt	Westeifel-Mosel	Westeifel-Mosel	Westeifel-Mosel
Grundbuchamt	Trier	Trier	Trier

Nr.:	Änderung:				Datum:	Name:
Dokumentenbez.:						
Erstellt:	Januar 2024		Ausgabe:	Oktober 2024		
Inhalt:	Planung		DIN / BxH:	1.4125x0.297 (m)		

EUROPTEN

amprion